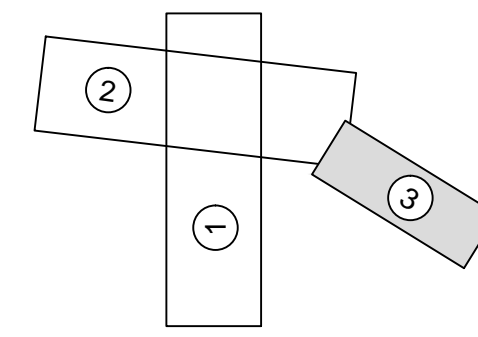


SCHÉMA VÝKRESOV:



LEGENDA:

- EXISTUJÚCI STAV:
- TRIGONOMETRICKÝ, POLYGONOVÝ BOD
  - BOD TECHNICKÉJ NIVELÁCIE
  - PODROBNÝ BOD
  - BOD PK-STAVU
  - BOD EN-STAVU
  - BOD NOVÉHO STAVU
  - MEZNIČNÍK NOVÉHO STAVU
  - MEZNIČNÍK, HRANIČNÝ BOD
  - JEDNOTLIVÝ STROM
  - HLIČNATÝ STROM
  - LIŠTNÝ STROM
  - LIŠTNÝ STROM
  - KRÍK
  - PREDMET MALEHO ROZSAHU
  - STRED PREDMETU MALEHO ROZSAHU
  - POMNIK, SOCHA
  - VÝKLADNÁ SKRÍŇ
  - SVETELNÉ NÁVESIE
  - STANIČNÍK
  - ZASTÁVKA VEŘEJNEJ DOPRAVY
  - SVETELNÝ SIGNAL
  - MIESTNA TABUĽA
  - DOPRAVNÁ ZNAČKA
  - STĽP, STOŽIAR
  - PRIEHRADOVÝ STOŽIAR
  - DREVENÝ STĽP
  - BETONOVÝ STĽP
  - KOVOVÝ STĽP TRAKČNÝ
  - BETONOVÝ STĽP TRAKČNÝ
  - HYDRANT NADZEMNÝ
  - HYDRANT PODZEMNÝ
- UZÁVER
- UZÁVER PLYNOVODU
  - ORIENTAČNÝ STĽPIK
  - VPUSŤ
  - SIETOVÝ REGULÁTOR
  - ODFUKOVACIA RÚRA
  - SVIETIDLO NA STOŽIARI
  - KÁBELOVÁ SPOJKA
  - ELEKTREARĚN
  - ROZDELOVACIA SKRÍŇ
  - ROZDELOVACIA SKRÍŇ MALÁ
  - TRANSFORMAČNÁ STANICA
  - HLÁSIČ VB
  - STUŽNÁ
  - ŠAČHTA BEZ ROZLIŠENIA
  - VODOMERNÁ ŠAČHTA
  - KANALIZAČNÁ ŠAČHTA
  - ARMATÚRNÁ ŠAČHTA
  - VRT
  - SONDA VRTANÁ
  - VÝSKA VODOROVNEJ HRANY
  - DREVENÝ PLOT
  - DRÔTENÝ, KOVOVÝ PLOT
  - ŽIVÝ PLOT
  - MUROVANÝ PLOT
  - OPORNÝ MŮR
  - ZVODIDLO
  - ZÁBRADLIE
  - SILNOPRÚD NADZ.
  - SILNOPRÚD VN NADZ.
  - SILNOPRÚD VVN NADZ.
  - TELEFÓN NADZ.
  - SIET RURA NADZ.

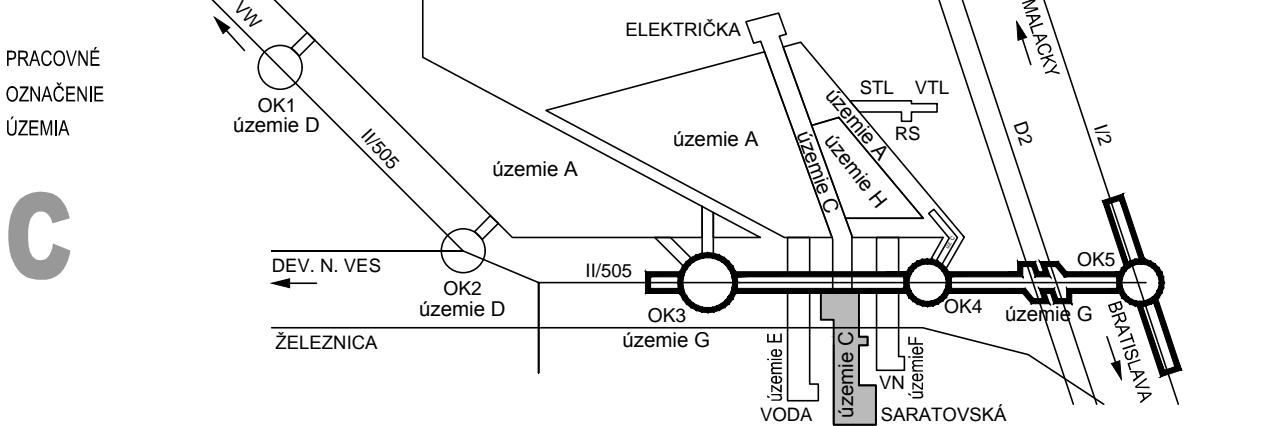
- OCHRANNÉ PÁSMA DRÁHY
- KATASTRÁLNE HRANICE
- STAV KN
- STAV PK
- EXISTUJÚCE VODOROVNÉ DOPRAVNÉ ZNAČENIE
- KS-1 SONDY
- VÝHLADOVÉ INVESTÍCIE
- CYKLOTRASA "DÚBRÁVSKÁ RADIÁLA"
- PREDĹŽENIE ELEKTRICKEJ TRATE DÚBRÁVKA - DEVÍNSKA NOVÁ VES (ŽEL. STANICA - I. ETAPA) - VÝHLAD (TŠ, r. 2010)
- TIOP LAMAČSKÁ BRÁNA (DUR, r. 2015)
- RIEŠENÁ STAVBA DOPRAVNÉHO PREPOJENIA II/505 S MČ DÚBRÁVKA
- STAVEBNÉ OBJEKTY DOPRAVNÉHO PREPOJENIA II/505 S MČ DÚBRÁVKA
- PROVIZÓRNÝ ŽELEZNIČNÝ MOST (C801) STAVBY DOPRAVNÉHO PREPOJENIA II/505 S MČ DÚBRÁVKA
- NAVROVANÉ VODOROVNÉ DOPRAVNÉ ZNAČENIE DOPRAVNÉHO PREPOJENIA II/505 S MČ DÚBRÁVKA
- PRELOŽKY INŽINIERSKYCH SIETÍ DOPRAVNÉHO PREPOJENIA II/505 S MČ DÚBRÁVKA

ZMENY DOKUMENTÁCIE				
Zmena				
Index	Dátum	Meno - Podpis	Text zmeny	




RIEŠENÁ ZÓNA

Nové dopravné prepojenie II/505 s MČ Dúbravka



Manažér projektu:	Ing. Ján Kušnír	<i>Kušnir</i>	
Hlavný inžinier projektu:	Ing. Marek Šmelik	<i>Smelik</i>	
Zodpovedný projektant časti:	Ing. Marek Šmelik	<i>Smelik</i>	
Navrhov - vypracoval:	Ing. Marek Šmelik	<i>Smelik</i>	
Kontroloval:	Ing. Vladimíra Rožoková	<i>Rožoková</i>	
Miesto stavby:	Bratislava	Oblasť:	Bratislava IV
Investor - stavebník:			
Stavba:	NOVÉ DOPRAVNÉ PREPOJENIE II/505 S MČ DÚBRÁVKA		
Objekt (súbor):	D Koordinačný výkres stavby		
Digitalný názov prílohy:	1514_DSP_D_KoordinačnýVýkresStavby.dwg		

	
Trnavská cesta 27, 831 04 BRATISLAVA	
Generálny riaditeľ: Ing. Slavomír Podmanický	
Zákazkové číslo:	1514
Dátum:	11/2015
Stupeň - účel:	DSP
Počet A4:	6x A4 (6/1)
Mierka:	1:500
Časť:	D Suprava:
Príloha:	D.3